



АО «Мосгипротранс»

АО «Нижегородметропроект»

Простое товарищество в составе:  
ООО «Китайская Инженерная  
Железнодорожная Корпорация  
«ЭР ЮАНЬ»

Заказчик: АО «Скоростные магистрали»

## Градостроительная документация

Проект планировки и проект межевания территорий  
размещения объекта «участок Москва – Казань  
высокоскоростной железнодорожной магистрали  
Москва – Казань – Екатеринбург (ВСМ 2)»

ст. Аэропорт ВСМ (искл.) (Н.Новгород) – ст. Чебоксары ВСМ (вкл.)

Нижегородская область  
Богородский район



Проект межевания территории. Графическая часть

25/15-52.4-ПМ-4.4.1 (изм. 1)

Том 4.4.1



Простое товарищество в составе:

АО «Мосгипротранс»

АО «Нижегородметропроект»

ООО «Китайская Инженерная  
Железнодорожная Корпорация  
«ЭР ЮАНЬ»

Заказчик: АО «Скоростные магистрали»

## Градостроительная документация

Проект планировки и проект межевания территорий  
размещения объекта «участок Москва – Казань  
высокоскоростной железнодорожной магистрали  
Москва – Казань – Екатеринбург (ВСМ 2)»

ст. Аэропорт ВСМ (искл.) (Н.Новгород) – ст. Чебоксары ВСМ (вкл.)

Нижегородская область  
Богородский район

Проект межевания территории. Графическая часть

25/15-52.4-ПМ-4.4.1 (изм. 1)

Том 4.4.1

Инд. № подл.	Подпись и дата	Взам. инв. №
	Первый заместитель генерального директора АО «Мосгипротранс»	М.А. Сухарев
	Главный инженер комплексного проекта АО «Мосгипротранс»	М.Е. Приезжев
	Генеральный директор АО «Нижегородметропроект»	А.З. Закиров
	Главный инженер проекта АО «Нижегородметропроект»	С.Н. Туренский
	Директор проекта ООО «Китайская Инженерная Железнодорожная Корпорация «ЭР ЮАНЬ»	Чэнь Ле
	Главный инженер проекта ООО «Китайская Инженерная Железнодорожная Корпорация «ЭР ЮАНЬ»	Линь Сяолун

2020

**Заказчик: АО «Скоростные магистрали»**

**Градостроительная документация**

**Проект планировки и проект межевания территорий  
размещения объекта «участок Москва – Казань  
высокоскоростной железнодорожной магистрали  
Москва – Казань – Екатеринбург (ВСМ 2)»**

**ст. Аэропорт ВСМ (искл.) (Н.Новгород) – ст. Чебоксары ВСМ (вкл.)**

**Нижегородская область  
Богородский район**

**Проект межевания территории. Графическая часть**

**25/15-52.4-ПМ-4.4.1 (изм. 1)**

**Том 4.4.1**

Главный инженер

А.А. Щербаков

Главный инженер комплексного проекта

М.Е. Приезжев

Начальник отдела планировки и межевания  
территории

Р.В. Васильев

Взам. инв. №

Подпись и дата

Инв. № подл.

## СОСТАВ ПРОЕКТНЫХ МАТЕРИАЛОВ

Состав проекта планировки и межевания территории размещения объекта «участок Москва-Казань высокоскоростной железнодорожной магистрали «Москва-Казань-Екатеринбург (ВСМ 2)»

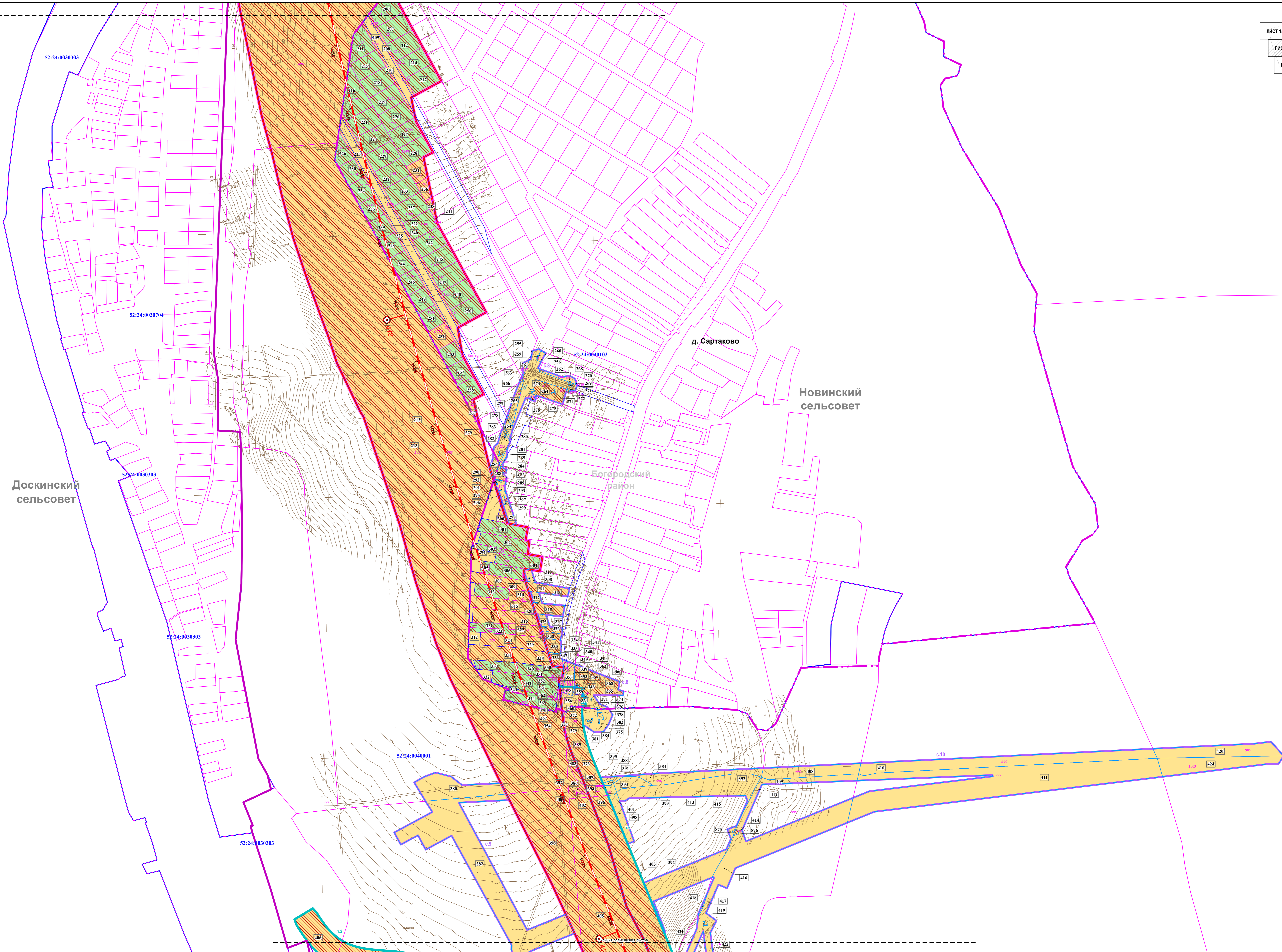
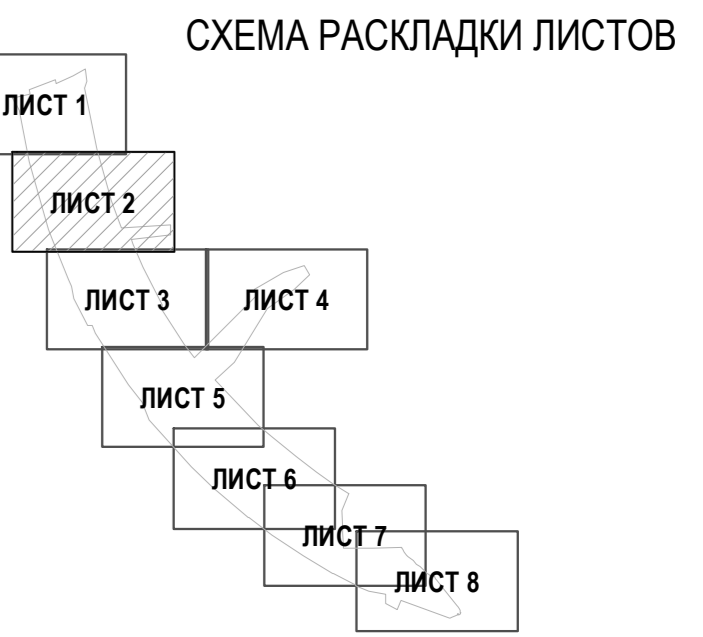

Богородский район

Нижегородская область

Проект межевания территории. Графическая часть

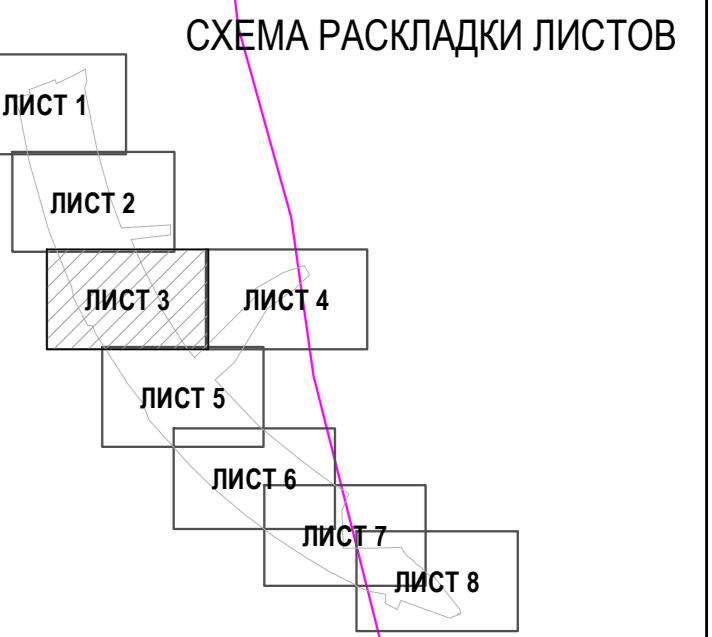
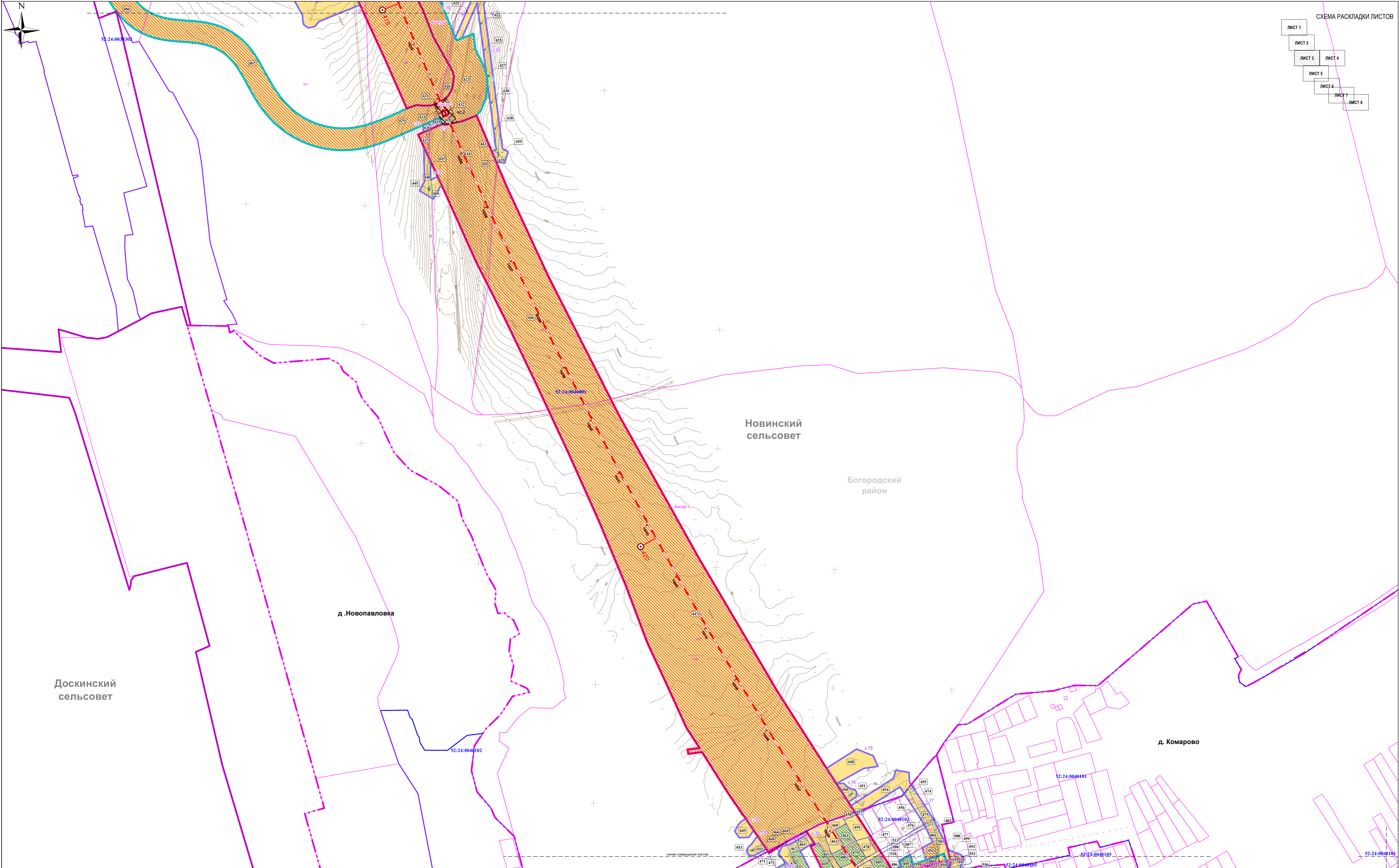
<b>№.№ п\п</b>	<b>Наименование чертежа</b>	<b>Обозначение</b>	<b>Количество листов</b>
<b>1</b>	<b>2</b>	<b>3</b>	<b>4</b>
1.	Чертеж межевания территории, М 1: 2000	25/15-52.4- ПМ-4.4.1	8

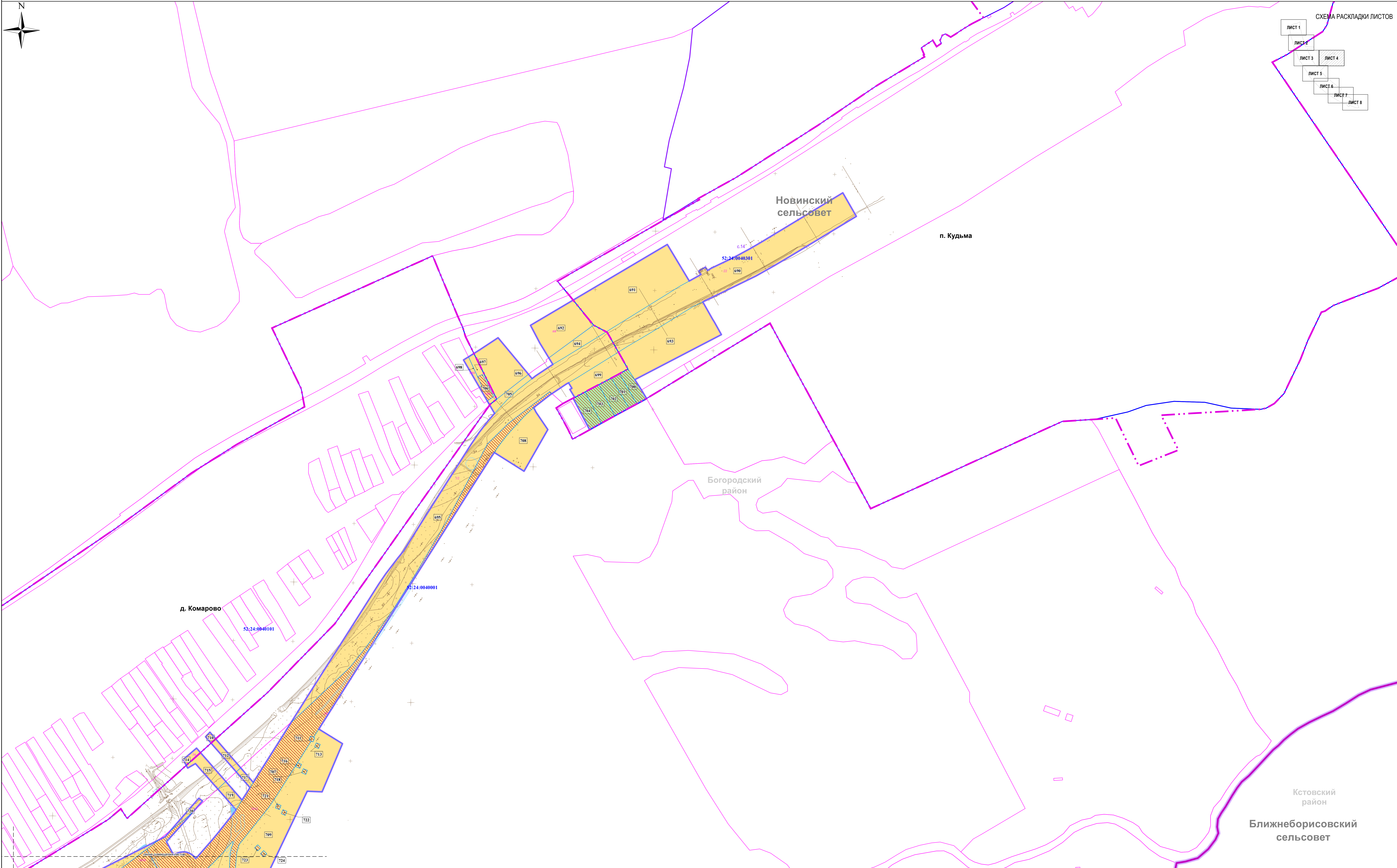
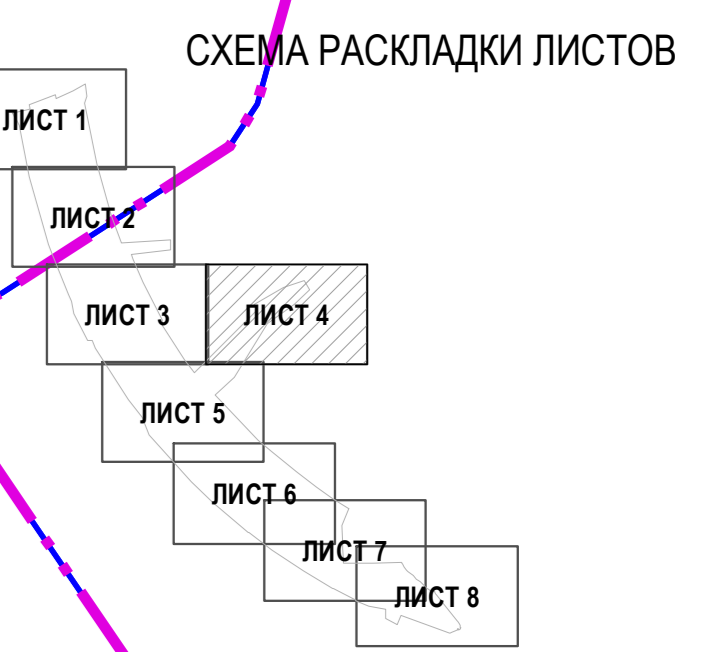





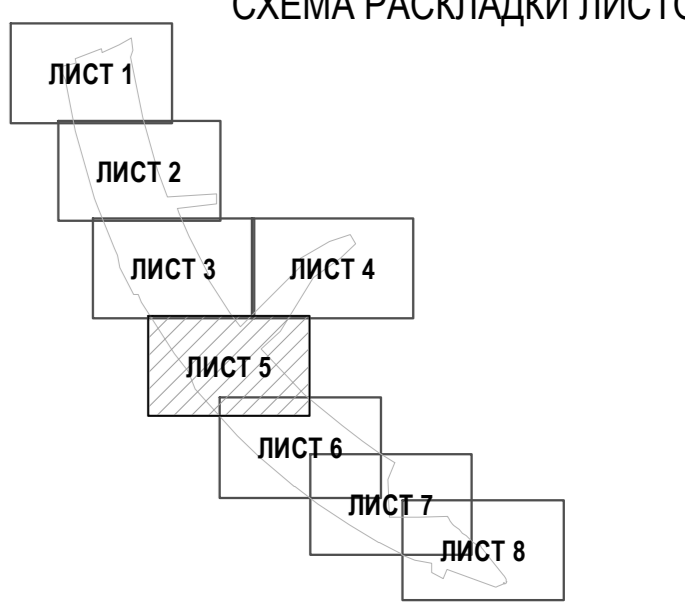
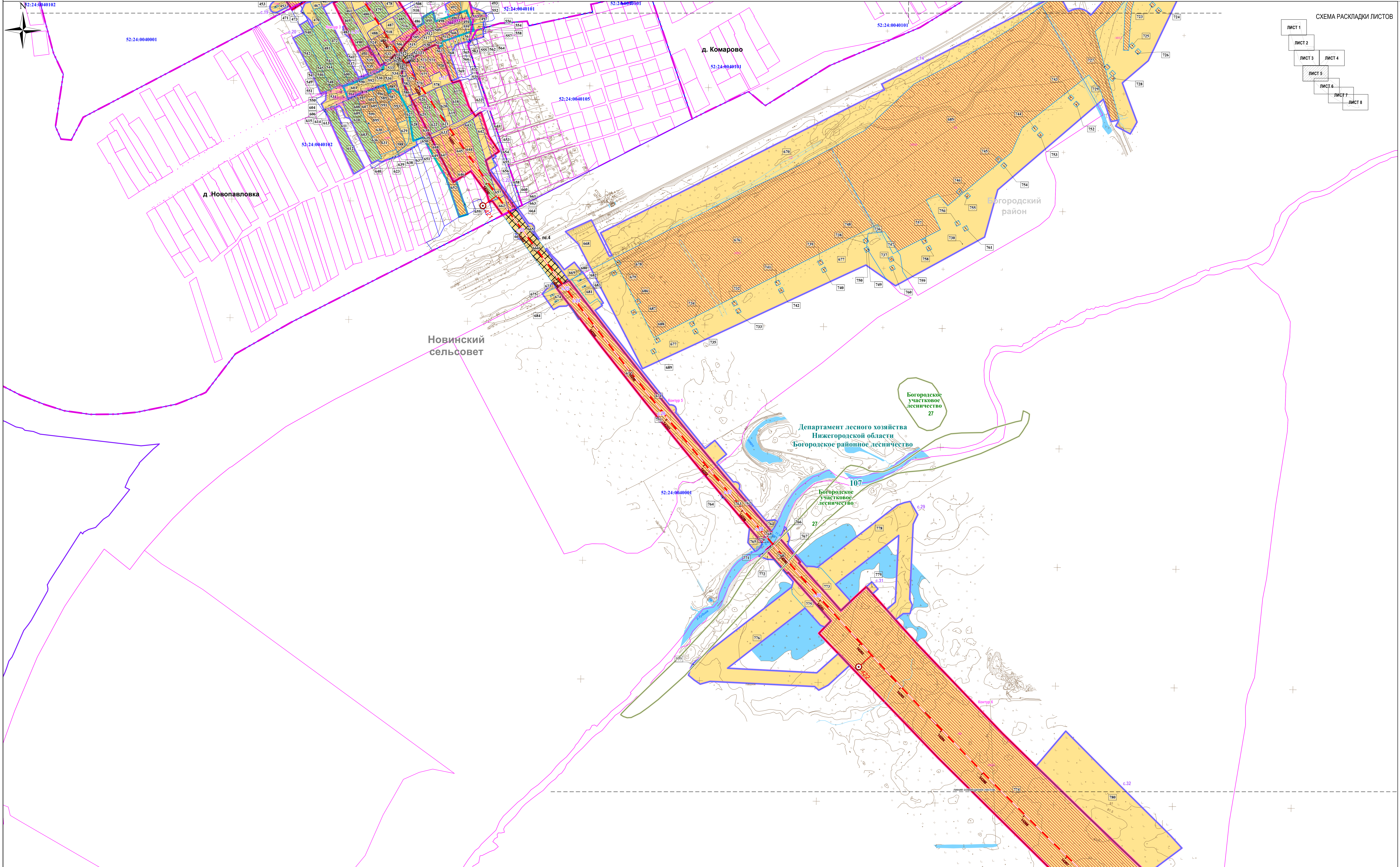
НИЖЕГОРОДСКАЯ ОБЛАСТЬ. БОГОРОДСКИЙ РАЙОН

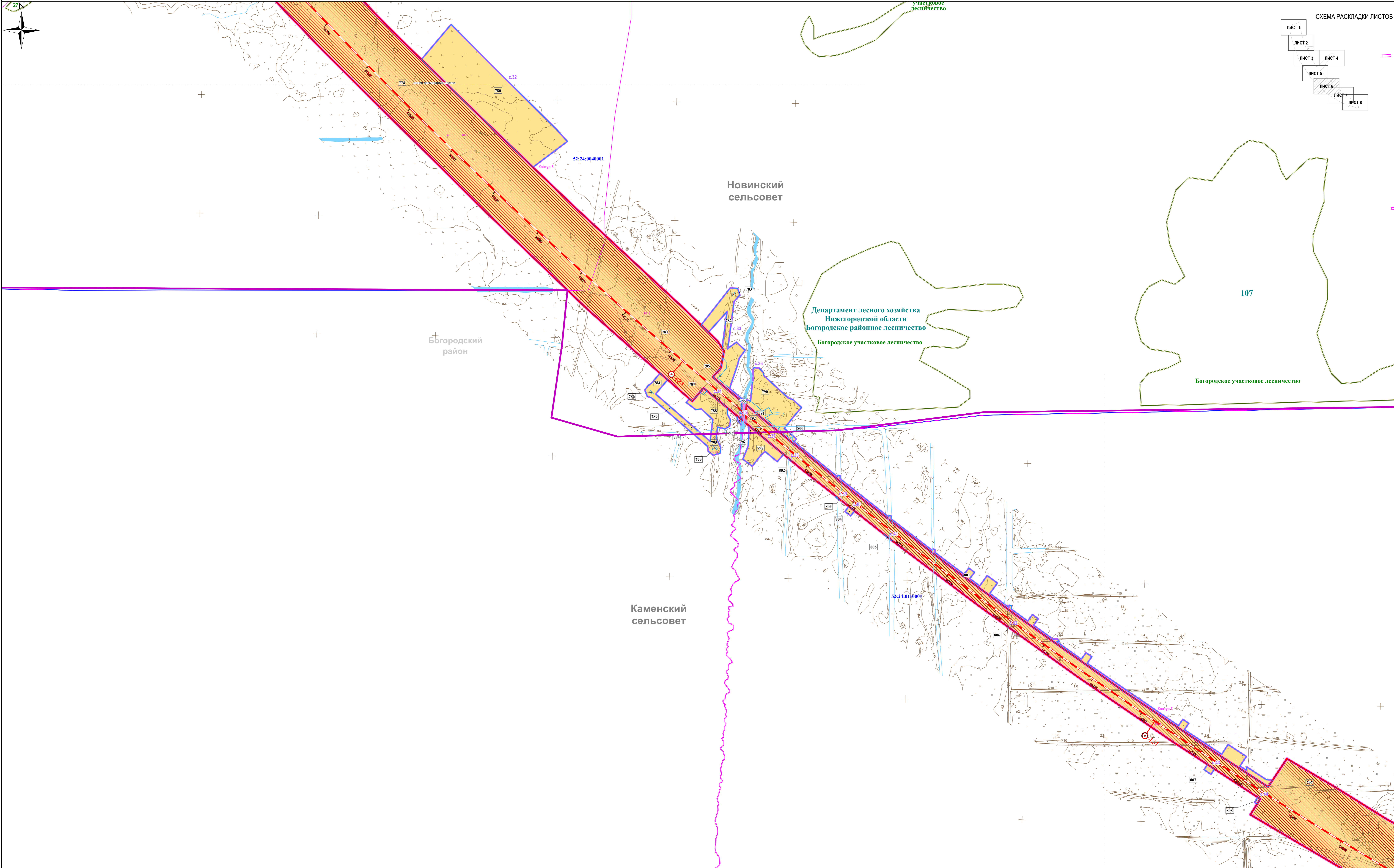
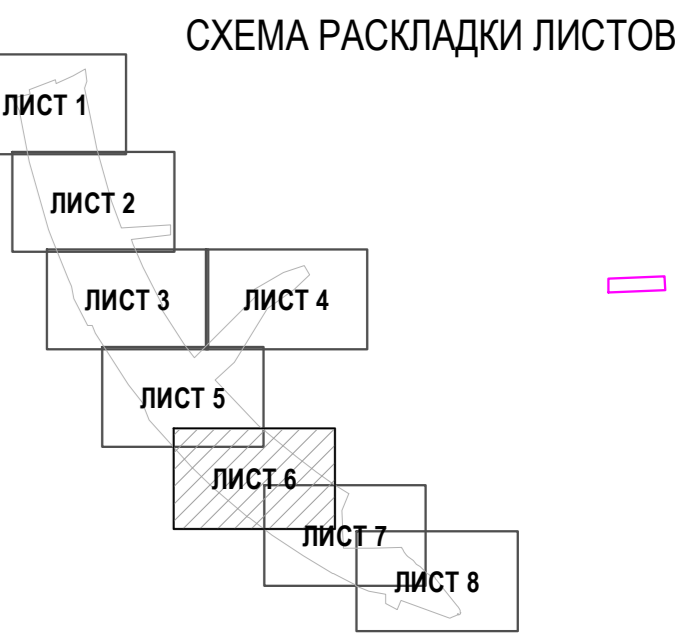

ЧЕРТЁЖ МЕЖЕВАНИЯ ТЕРРИТОРИИ

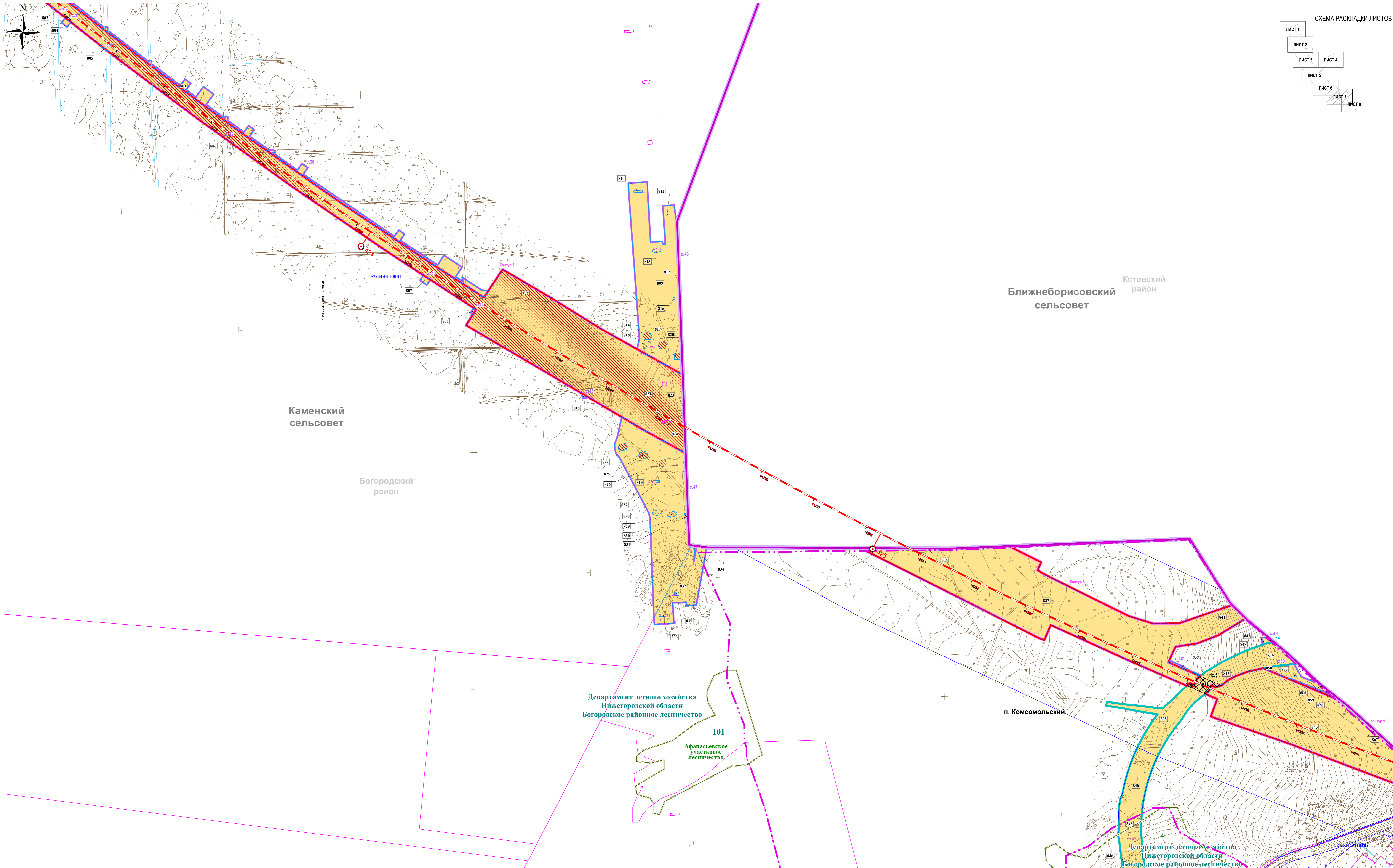
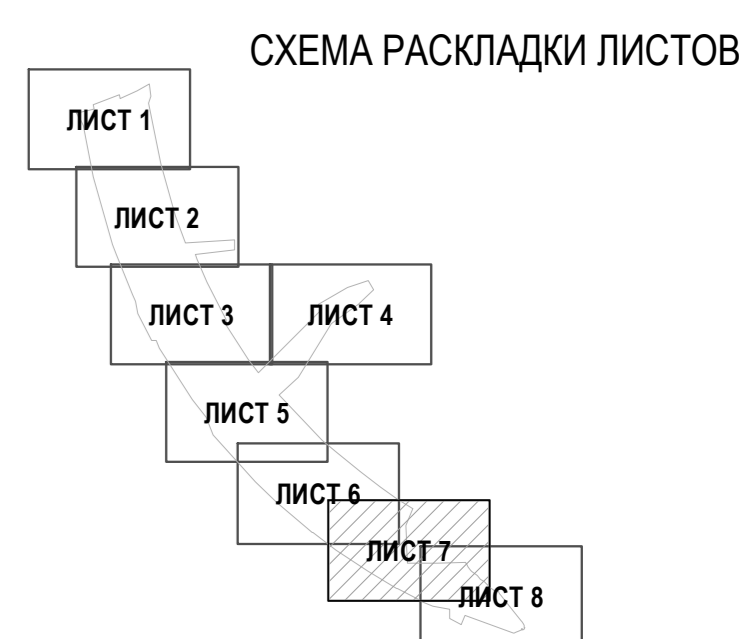


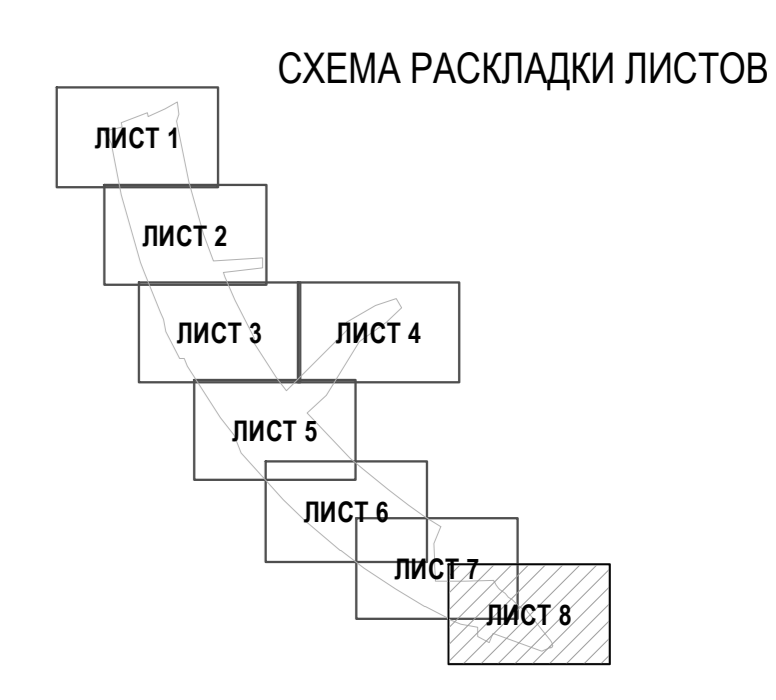
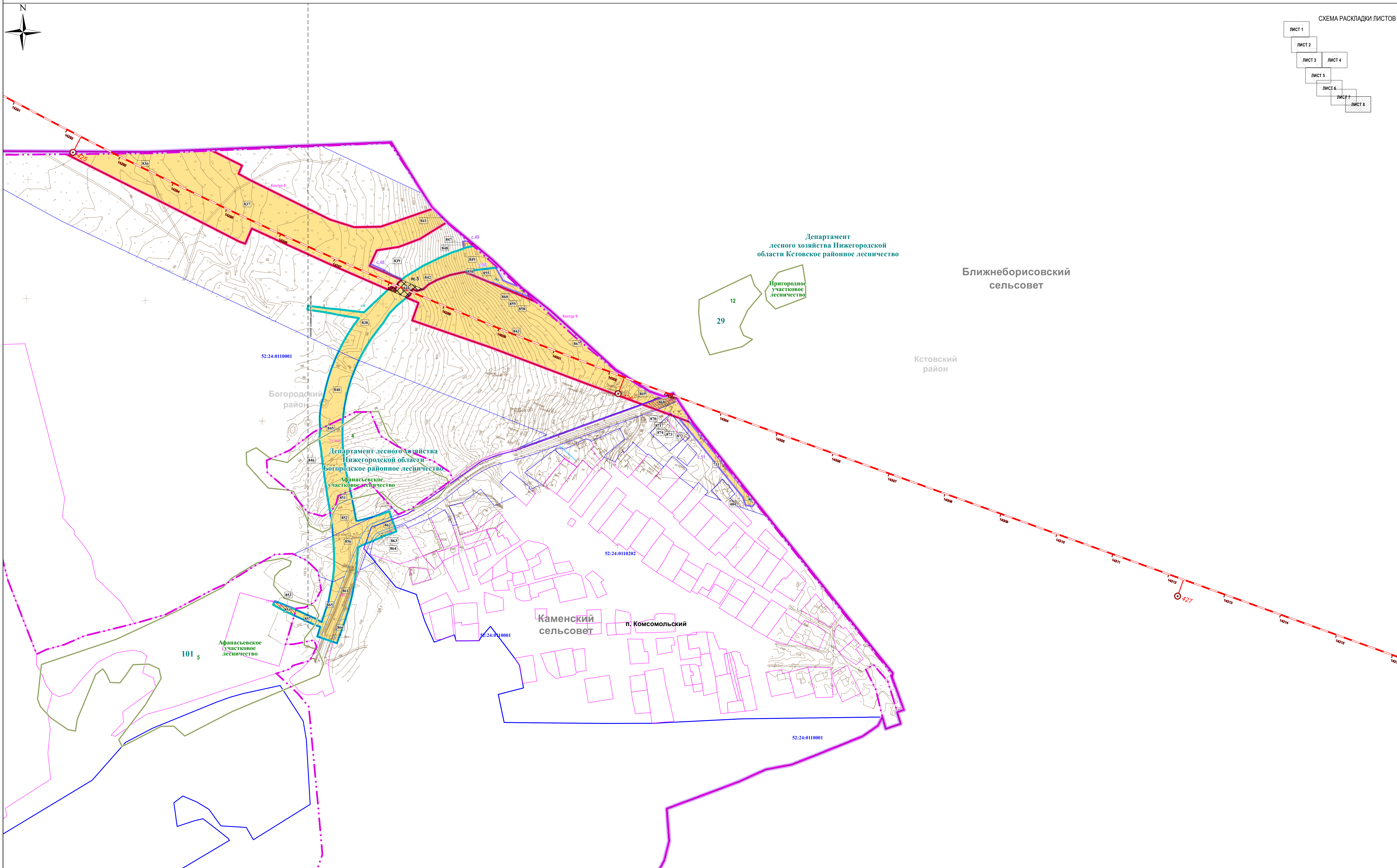












Департамент  
лесного хозяйства Нижегородской  
области Кстовское районное лесничество

Близнеборисовский  
сельсовет

12  
29

Кстовский  
район

Богородский  
район

Департамент лесного хозяйства  
Нижегородской области  
Богородское районное лесничество

Афанасьевское  
участковое лесничество

101  
5  
Афанасьевское  
участковое  
лесничество

Каменский  
сельсовет

п. Комсомольский

				25/15-52 4-ПМ-4.4.1									
				ПРОЕКТ МЕЖЕВАНИЯ ТЕРРИТОРИИ РАЗМЕЩЕНИЯ ОБЪЕКТА "УЧАСТОК МОСКВА-КАЗАНЬ ВЫСОКОСКОРОСТНОЙ ЖЕЛЕЗНОДОРОЖНОЙ МАГИСТРАЛИ «МОСКВА-КАЗАНЬ-ЕКАТЕРИНБУРГ-2»"									
Мас.	Вал. ф.	Лист	Итого	Лист	Дата	Лист	Лист						
Разработка	Генерал	2019											
Проверка	Прочина	2019											
ГМП	Гусман	2019											
И. номер	Файлов	2019											
Ред. проекта	Васильев	2019											
				Нижегородская область Богородский район									
				ЧЕРТЕЖ МЕЖЕВАНИЯ ТЕРРИТОРИИ М 1:2000									
				<table border="1"> <tr> <td>Лист</td> <td>Лист</td> <td>Лист</td> </tr> <tr> <td>6</td> <td>6</td> <td>6</td> </tr> </table>				Лист	Лист	Лист	6	6	6
Лист	Лист	Лист											
6	6	6											